

Муниципальное автономное общеобразовательное учреждение  
средняя общеобразовательная школа № 121  
Верх-Исетского района г.Екатеринбурга  
620131 ул.Заводская,44, телефон: 242-29-62, e-mail: Shkola121@List.ru

---

ПРИКАЗ № 462-О

от 26.10.2020

г. Екатеринбург

О внесении изменений в паспорт дорожной безопасности

Во исполнение ст.5 ФЗ «О противодействии терроризму», ч.III Требований к антитеррористической защищенности объектов (территорий) Министерства образования и науки РФ и объектов (территорий), относящихся к сфере деятельности Министерства образования и науки РФ, утвержденных постановлением Правительства РФ от 07.11. 2019 № 1421

ПРИКАЗЫВАЮ:

1. Внести изменения в паспорт дорожной безопасности в план-схему МАОУ СОШ №121.
2. Ответственным за внесение изменений назначить заместителя директора М.Г. Бурдину.
3. Контроль за исполнением приказа оставляю за собой.

Директор школы

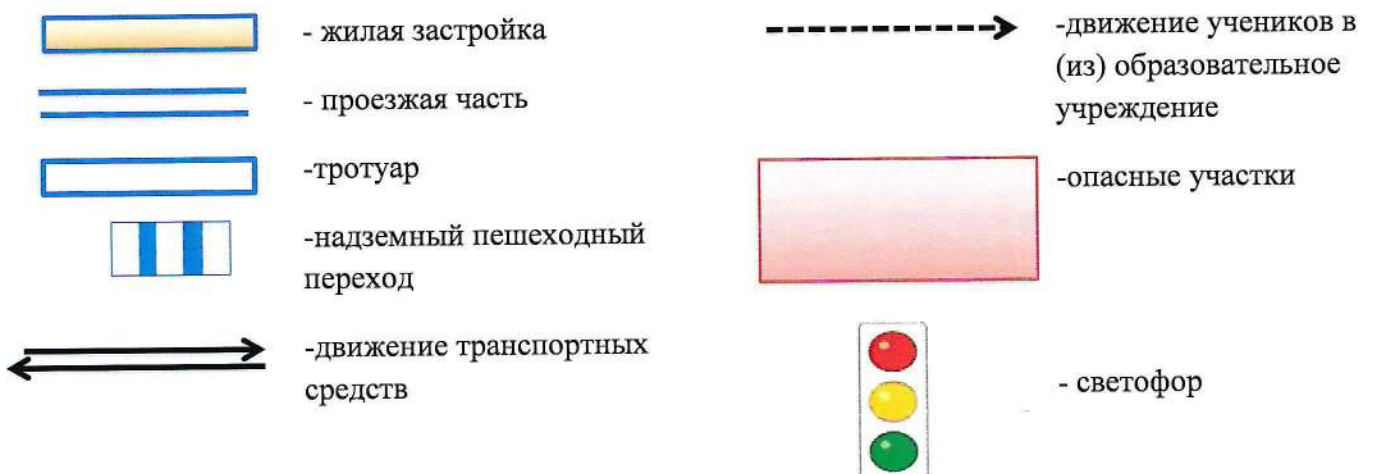


Е.Г. Гунба

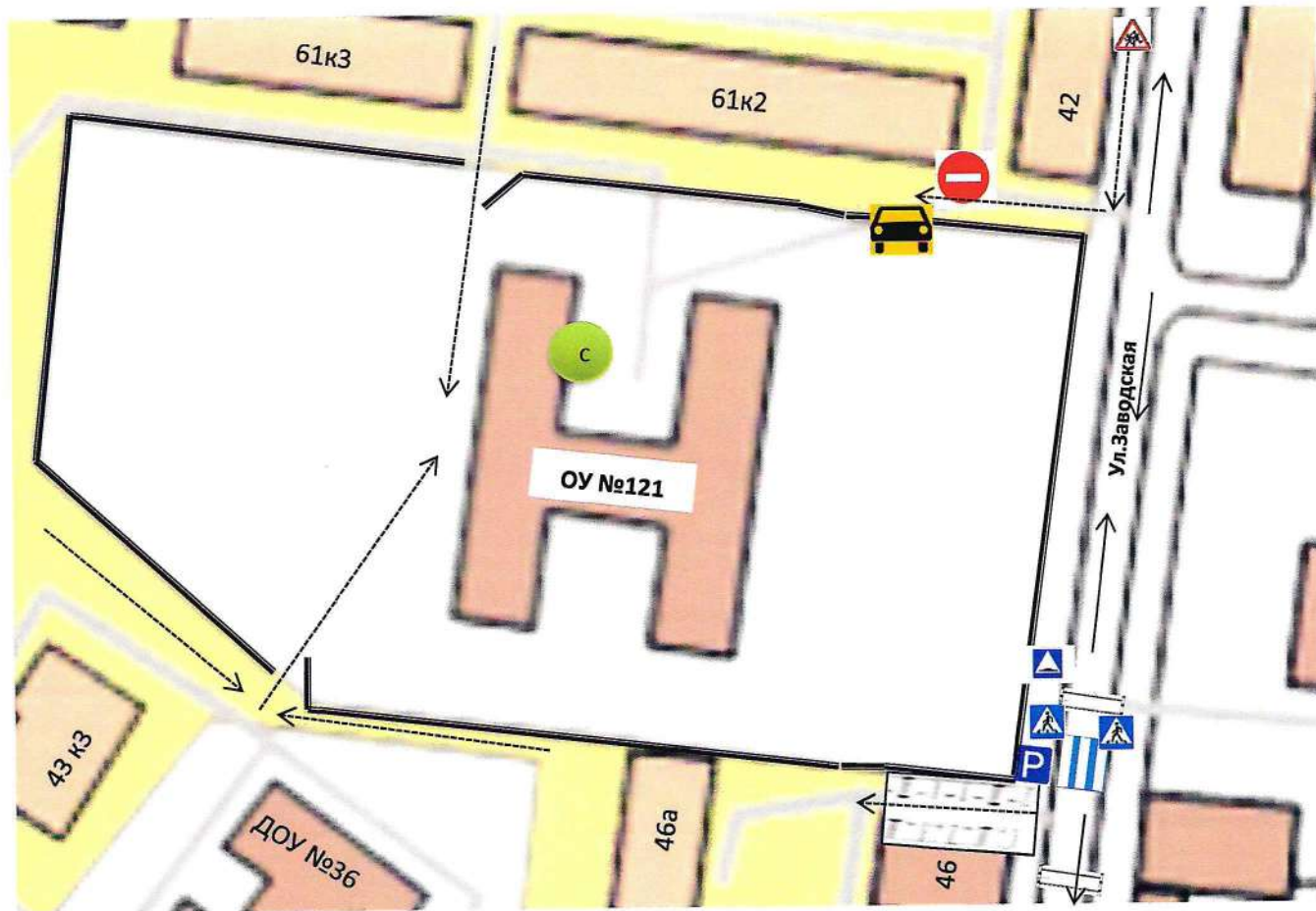
С приказом ознакомлен:  
Бурдина М.Г. *[Signature]*





## План-схема МАОУ СОШ № 121

1. Район расположения МАОУ СОШ №121, пути движения транспортных средств и детей (обучающихся)







**2. Схема организации дорожного движения в непосредственной близости от образовательного учреждения с размещением соответствующих технических средств организации дорожного движения, маршрутов движения детей и расположения парковочных мест.**



-  - ограждение школы
-  - искусственная неровность
-  - направление движения транспортного потока
-  - направление движения детей от остановок транспортных средств

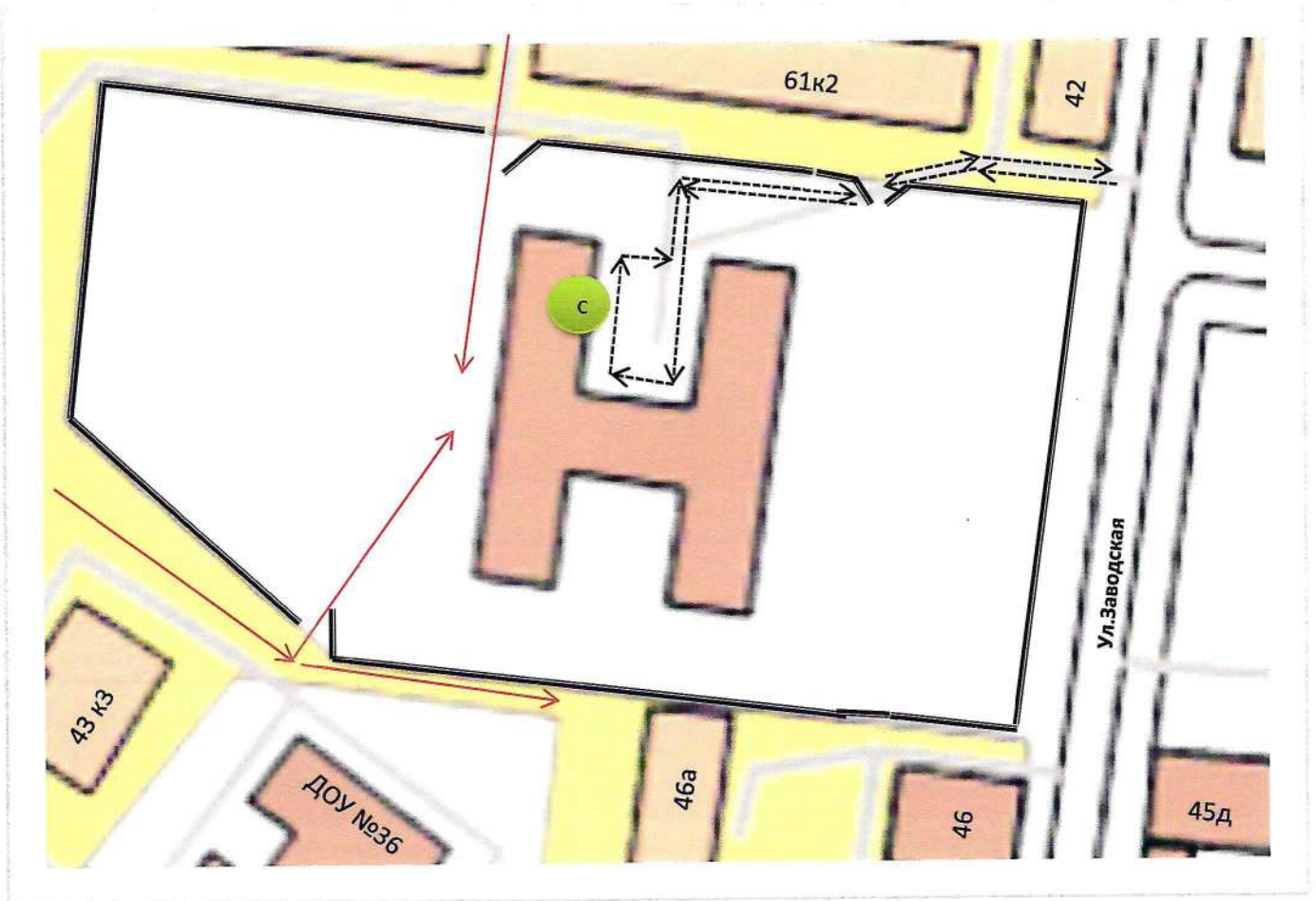
### 3. Маршруты движения организованных групп детей от школы к остановке автотранспорта.



-  - жилая застройка
-  - проезжая часть
-  - тротуар
-  - надземный пешеходный переход

-  - движение транспортных средств
-  - направление безопасного движения учеников к остановке автотранспорта

#### 4. План-схема пути движения транспортных средств к местам погрузки/разгрузки и рекомендуемые безопасные пути передвижения детей по территории образовательного учреждения



- движение грузовых транспортных средств по территории образовательного учреждения

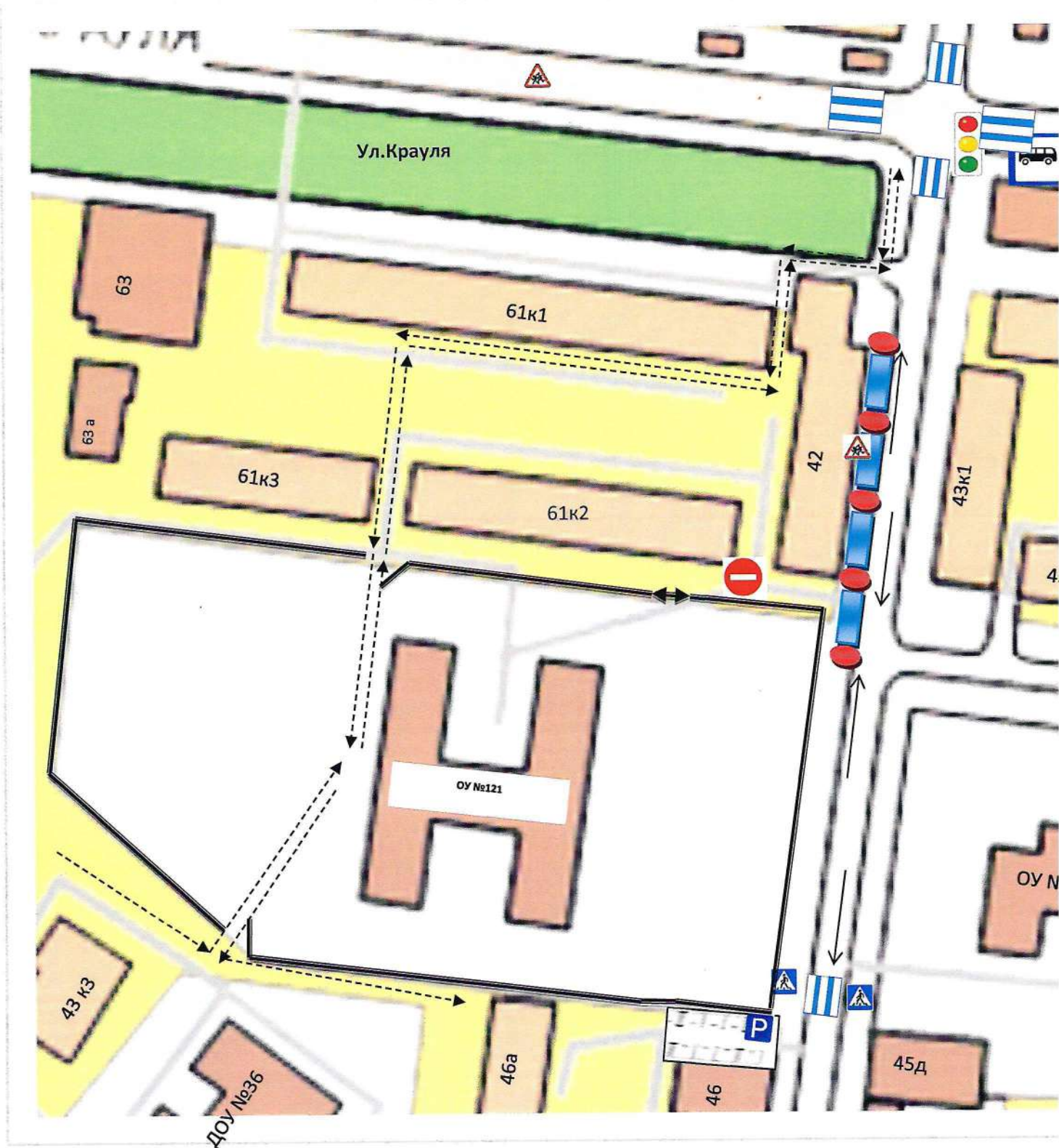






- движение детей и подростков на территории образовательного учреждения




- место разгрузки/погрузки

5. План-схема пути движения транспортных средств и детей (обучающихся, воспитанников) при проведении дорожных ремонтно-строительных работ вблизи образовательного учреждения.



-  - жилая застройка
-  - проезжая часть
-  - тротуар
-  - надземный пешеходный переход

-  - движение транспортных средств
-  - направление безопасного движения учеников к остановке автотранспорта
-  - перекрытие работы на время ремонта